MATARÓ

EN XIFRES

MATARÓ EN XIFRES

UN PROJECTE DE MAPASONOR I DEL MUSEU DE MATARÓ

El projecte expositiu «Mataró: de Mancos a Djembereng» és una experiència de descoberta sonora de la ciutat, que sorgeix de la voluntat d'explorar el patrimoni sonor mataroní i d'aproximar-nos a la diversitat que escoltem i compartim. Una diversitat cultural, social, religiosa i identitària, que s'exerceix a l'escola, al mercat, al bus, a la biblioteca, al tren o al cementiri. Una pluralitat de modes de viure i d'històries personals que volem posar en comú i fer presents al museu de la ciutat.

Al llarg dels darrers cinc anys, els membres de l'Associació Mapasonor han realitzat enregistraments de l'entorn sonor mataroní mitjançant el treball de camp i la pràctica de l'escolta profunda. I, al mateix temps, han recollit els relats de diverses persones que viuen a la ciutat, tenint en compte el seu testimoni i la seva oralitat. Uns relats que estenen Mataró des del poblet peruà de Mancos fins al senegalès de Djembereng.

Els sons enregistrats, en base a criteris etnomusicològics i antropològics, han estat seleccionats i editats per crear una composició sonora que segueix els principis de la disciplina del paisatge sonor. Els sorolls ambientals, els sons d'esdeveniments quotidians i festius i les veus dels testimonis orals s'entrellacen i formen un diàleg generador d'un retrat sonor col·lectiu del Mataró d'avui i de la societat que l'habita: un retrat concebut com una simfonia de la ciutat.

Com a part del projecte, en el transcurs de l'any 2019 s'ha procedit a recollir les principals dades demogràfiques i sòcioeconòmiques de la ciutat amb el propòsit d'oferir un retrat complementari de la realitat social, econòmica i cultural de Mataró. Aquest conjunt de xifres i d'indicadors pretenen

contextualitzar el retrat sensorial i experiencial del paisatge sonor mataroní. El coneixement i la interpretació d'aquestes dades, tot i que parcials, permeten aprofundir en la realitat de la ciutat en què vivim, o en què vivíem fa tot just uns mesos.

Aquest document de dades dibuixa un escenari previ a la crisi sanitària i econòmica provocada per la pandèmia del COVID-19. De fet, l'exposició també ha estat posposada amb relació a les dates inicials, que ens hauríen permès inaugurar-la el mes d'abril, pel tancament dels espais culturals durant el període d'estat d'alarma.

Cal tenir en compte, doncs, que l'impacte de la crisi ha començat a plantejar un nou panorama, en el qual l'activitat econòmica i laboral s'ha vist afectada i les desigualtats socials i econòmiques agreujades. En aquest sentit, la realitat present haurà canviat en molts aspectes. I també haurà canviat la manera com copsarem l'experiència sonora i de reflexió sobre la ciutat que hem volgut proposar amb aquest projecte de recerca i d'exposició.

La informació recollida en aquest document està estructurada en onze apartats: territori; demografia i població; habitatge; condicions de vida i treball; consum i mobilitat; serveis; ensenyament; llengües; religions; associacionisme; i política. Cadascun d'aquests apartats conté dades relacionades amb la seva temàtica provinents de publicacions com l'Informe de Conjuntura Socioeconòmica, l'Observatori del Mercat de Treball de Mataró, l'Estudi de la Població de Mataró, i d'altres estudis elaborats pels serveis de l'Ajuntament de Mataró i d'altres administracions públiques.

SUMARI

06 1. **TERRITORI**

13 2. **DEMOGRAFIA I POBLACIÓ**

18 3. **HABITATGE**

20 4. **CONDICIONS DE VIDA I TREBALL**

26 5. **CONSUM I MOBILITAT**

28 6. **SERVEIS**

32 7. **EDUCACIÓ**

33 8. **LLENGÜES**

34 9. **RELIGIONS**

35 10. **ASSOCIACIONS**

36 11. **POLÍTICA**

1. **TERRITORI**

MATARÓ

SUPERFÍCIE: 22,53 KM²	ALTITUD: 28 M	LONGITUD: 2,445308 °	LATITUD: 41,541194 °

Mataró és la capital de la comarca del Maresme. La ciutat limita amb les poblacions d'Argentona, Cabrera de Mar, Dosrius i Sant Andreu de Llavaneres.

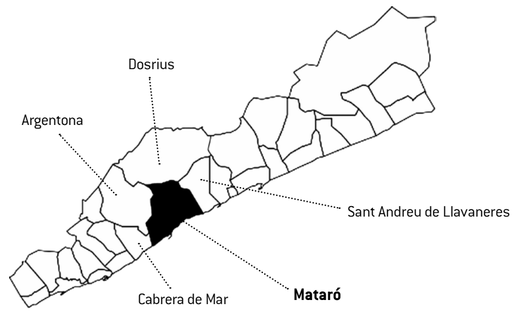

CARACTERÍSTIQUES GEOGRÀFIQUES - MEDI AMBIENT

TURONS

L'orografia del terme municipal de Mataró està caracteritzada per la presència de set turons, que defineixen el relleu i la fisonomia del seu paisatge.

RIERES I TORRENTS

La xarxa hidrogràfica del municipi està dominada per un conjunt de rieres que discorren en sentit nord-sud cap al Mediterrani. Les principals són la riera d'Argentona (límit occidental del terme), la riera de Sant Simó (tanca el nucli urbà per la part oriental) i la riera de Mata.
A la meitat oriental del terme, en el sector de les Cinc Sènies, hi ha petits torrents, com el Forcal i el dels Saumells.

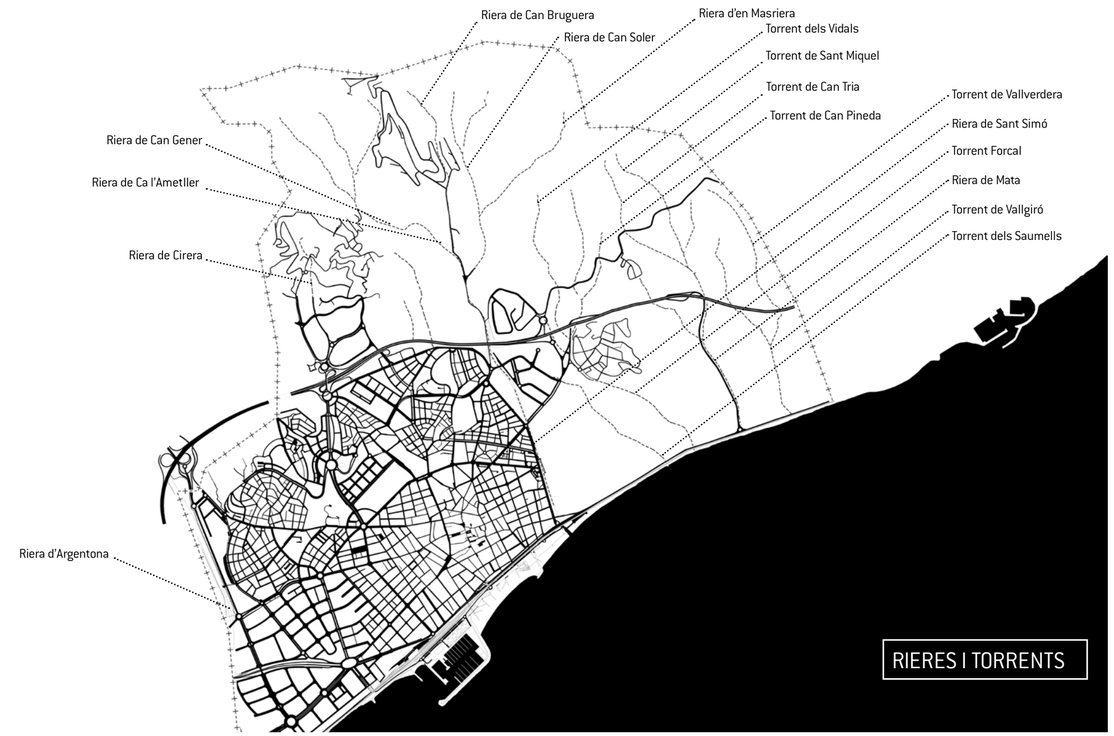

PLATGES

Mataró té quatre platges, amb una longitud total de 2,2 km.

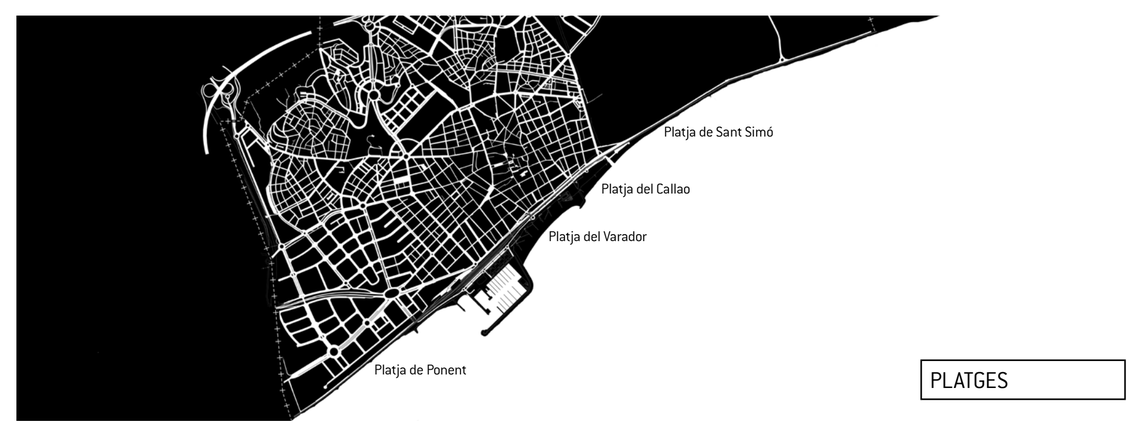

ESPAIS NATURALS PROTEGITS

PARC NATURAL DEL MONTNEGRE I EL CORREDOR

Situat a la Serralada Litoral, entre les comarques del Maresme i del Vallès Oriental, el Parc Natural del Montnegre i el Corredor té una extensió aproximada de 15.000 hectàrees.
D'aquesta superfície total, 431,79 hectàrees formen part del terme municipal de Mataró, una extensió equivalent al 19,2% de la superfície del municipi.

Parc Forestal
Zona forestal de propietat municipal i d'utilitat pública, anomenada Turó d'en Dori, que forma part de l'àmbit del Parc Natural del Montnegre i el Corredor.
El parc té una superfície de 25,2 hectàrees, 15,7 de les quals pertanyen al terme municipal de Mataró.

Font: Ajuntament de Mataró

COSTES DEL MARESME

Les Costes del Maresme són un espai marí protegit de 2.906 hectàrees situat davant del litoral maresmenc, que engloba l'hàbitat natural de l'Alguer de Mataró.

L'Alguer de Mataró
Praderia de posidònia oceànica que ocupa una extensió de 600 hectàrees i es troba entre els 3 i els 27 metres de fondària.
L'Alguer de Mataró és un dels més importants del litoral català. Es tracta d'un hàbitat de gran riquesa i fragilitat, el creixement i conservació del qual depèn de la qualitat del medi natural i de la seva protecció.

CLIMA (2019)

Temperatura mitjana anual: 16,8 ºC
Temperatura màxima extrema: 33,1 ºC
Temperatura mínima extrema: 1,9 ºC

Mitjana anual de precipitacions: 40,8 litres/mm

Velocitat màxima del vent: 69,2 km/h

PRECIPITACIONS (MM)

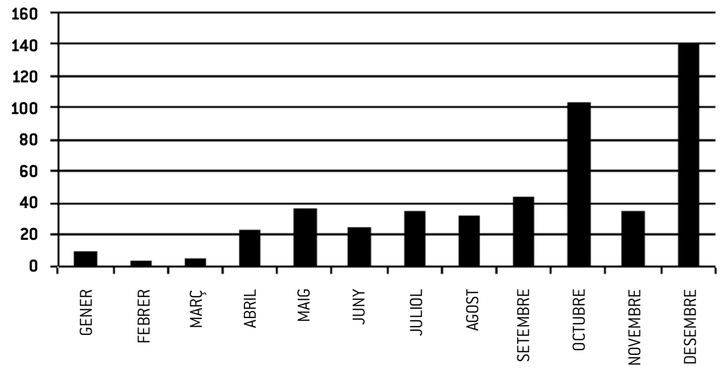

Font: www.tempsmataro.net

USOS DEL SÒL (2018)

La ciutat de Mataró compta amb:

47,10%
de **superfície urbana o de sòl improductiu artificial** (sòl relacionat amb l'acció de l'home: edificacions, zones d'aparcament, zones urbanitzables, etc)

40,94%
de **coberta vegetal** (sòl forestal)

11,96%
de **conreus** (sòl agrícola)

superfície urbana o de sòl improductiu artificial

coberta vegetal

conreus

Font: Ajuntament de Mataró

LA DIVISIÓ TERRITORIAL DE LA CIUTAT

La ciutat de Mataró es divideix administrativament en onze barris:

- **CENTRE**
- **EIXAMPLE**
- **EL PALAU - ESCORXADOR**
- **ROCAFONDA**
- **VISTA ALEGRE**
- **ELS MOLINS**
- **CIRERA**
- **LA LLÀNTIA**
- **CERDANYOLA**
- **PERAMÀS**
- **PLA D'EN BOET**

A part de la divisió administrativa per barris, el municipi presenta una divisió relacionada amb realitats territorials que disposen de característiques pròpies:

- **L'HAVANA**
- **CAMÍ DE LA SERRA**
- **VIA D'EUROPA**
- **LES CINC SÈNIES**

Al terme municipal hi ha nou urbanitzacions en sòl residencial i cinc veïnats. Aquests són:

Urbanitzacions

- **CAN MARQUÈS**
- **CAN QUIRZE**
- **CAN SERRA**
- **CAN GENER**
- **CAN VILARDELL**
- **LA CORNISA**
- **LA FORNENCA**
- **LES SURERES**
- **ZONA INDUSTRIAL-RESIDENCIAL DE VALLVERIC**

Veïnats

- **VEÏNAT DE CERDANYOLA**
- **VEÏNAT DE CIRERA**
- **VEÏNAT DE LES HORTES**
- **VEÏNAT DE MATA**
- **VEÏNAT DE VALLDEIX**

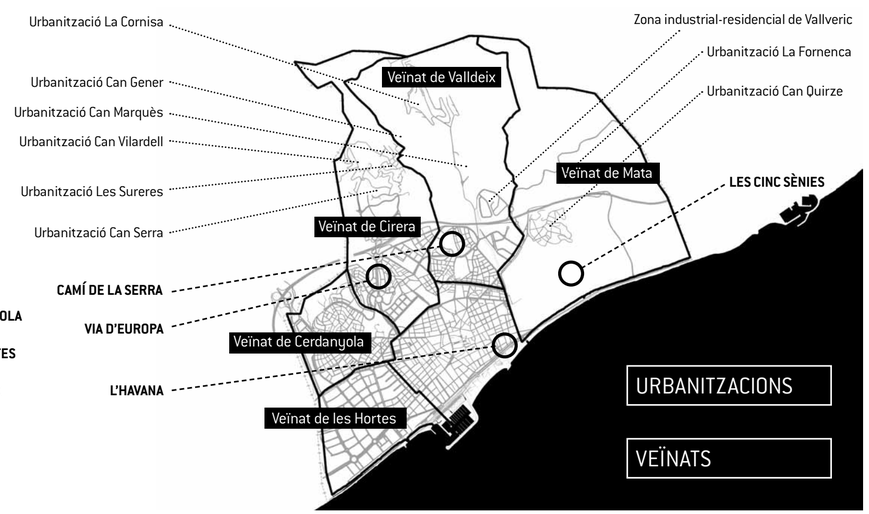

VERD URBÀ (2018)

Total de zones verdes: 350

Total d'extensió de les zones verdes: 1,2 milions de m²

Mataró té prop de 25.000 arbres plantats en els seus carrers i zones verdes.

ZONES VERDES I ARBRAT

Font: Ajuntament de Mataró

2. **DEMOGRAFIA I POBLACIÓ**

LA POBLACIÓ DE MATARÓ (GENER 2019)

Habitants:

128.291

Densitat de població:

5.693 habitants/km²

Mataró concentra gairebé el **29% de la població de la comarca del Maresme** (452.690 habitants)

Mataró és la vuitena ciutat amb més habitants de Catalunya (7.619.494 habitants)

EL CREIXEMENT DE LA POBLACIÓ

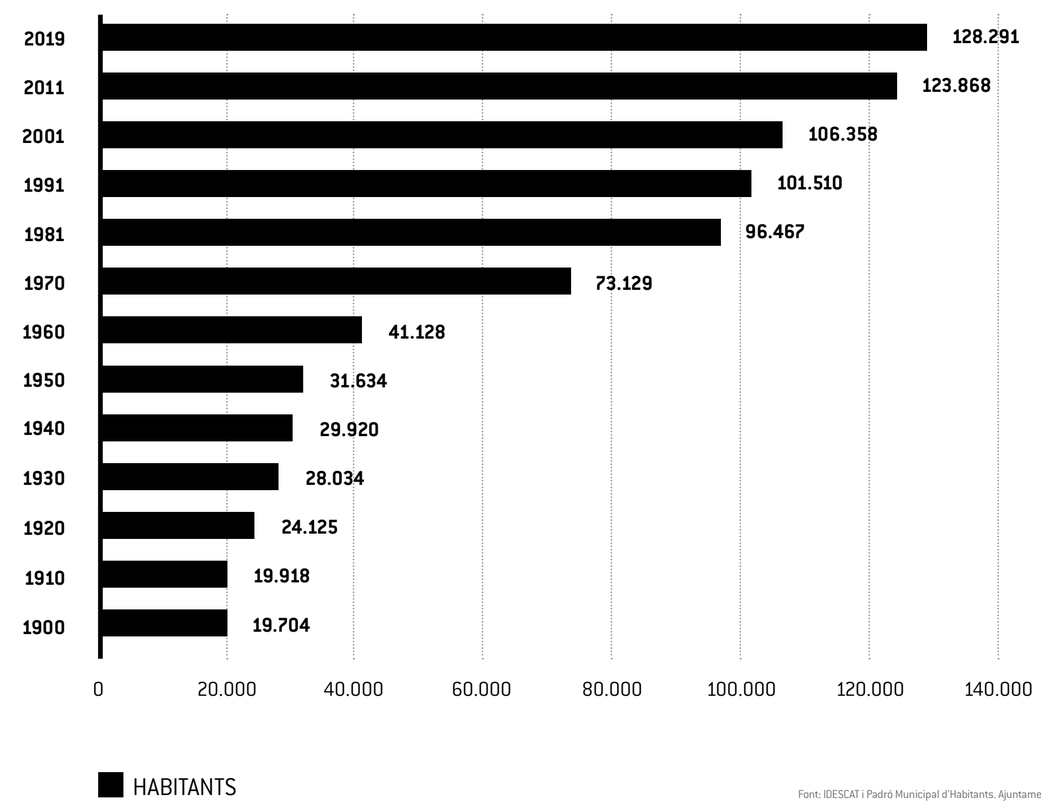

Font: IDESCAT i Padró Municipal d'Habitants. Ajuntament de Mataró

DADES DEMOGRÀFIQUES

Mitjana d'edat (gener 2019):

41,87 anys

Esperança de vida
(Càlcul de l'esperança de vida de les persones nascudes entre 2014 i 2018)

Homes:

80,44 anys

Dones:

86,30 anys

Total mitjana:

83,44 anys

Nombre de naixements (2018):

1.097

Nombre de defuncions (2018):

982

Nombre d'altes registrades al padró d'habitants (2018):

6.795

Nombre de baixes registrades al padró d'habitants (2018):

5.635

LA POBLACIÓ PER SEXE I EDAT (GENER 2019)

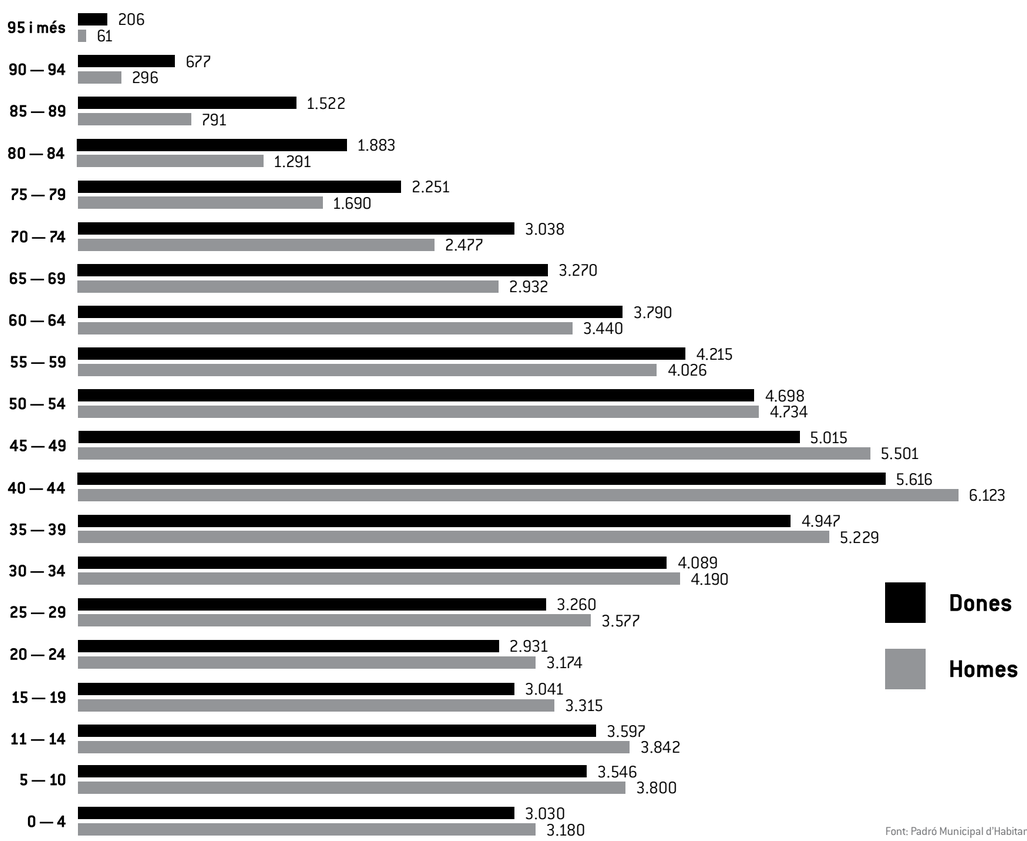

Font: Padró Municipal d'Habitants. Ajuntament de Mataró

LA POBLACIÓ PER BARRIS (GENER 2019)

TOTAL: **128.291**

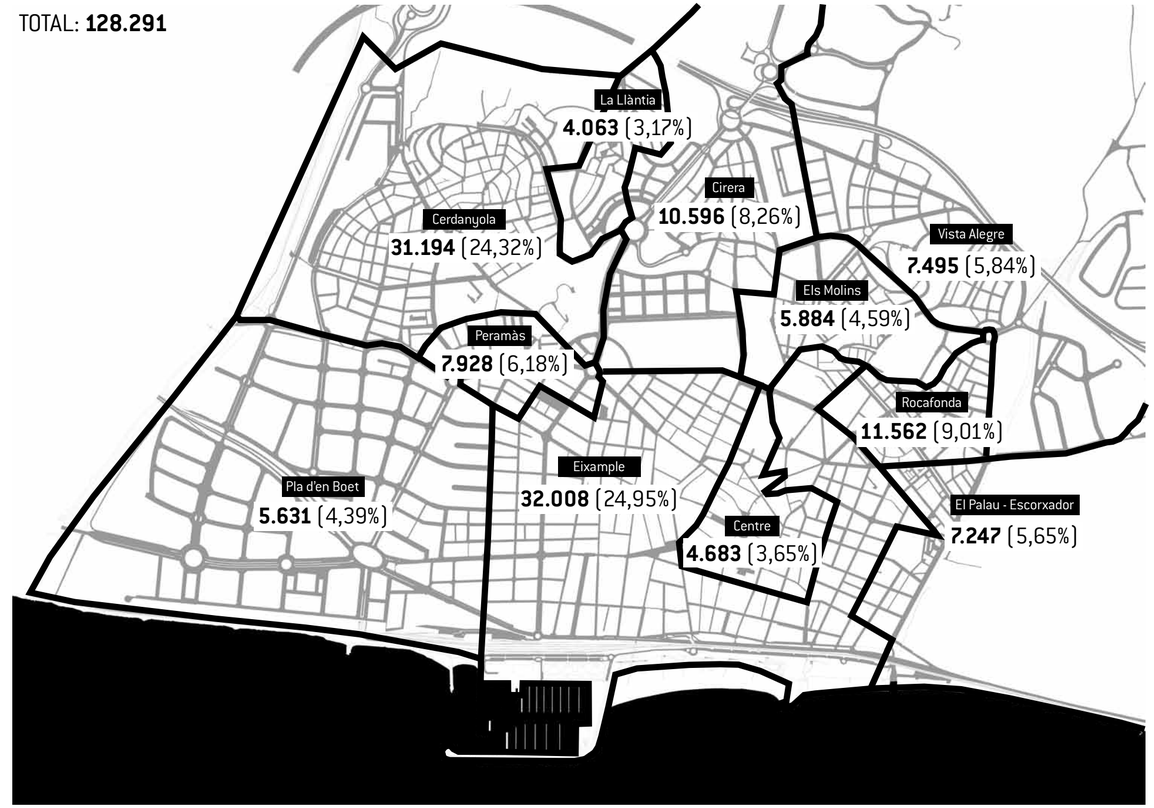

Font: Padró Municipal d'Habitants. Ajuntament de Mataró

LA POBLACIÓ PER LLOC DE NAIXEMENT (GENER 2019)

Catalunya: **80.706**

Resta de l'Estat espanyol: **24.336**

Altres països: **23.249**

LA POBLACIÓ PER LLOC DE NAIXEMENT (GENER 2019)



DISTRIBUCIÓ DE LA POBLACIÓ SEGONS EL LLOC DE NAIXEMENT (GENER 2019)

	CENTRE	EIXAMPLE	EL PALAU-ESCORXADOR	ROCAFONDA	VISTA ALEGRE	ELS MOLINS	CIRERA	LA LLÀNTIA	CERDANYOLA	PERAMÀS	PLA D'EN BOET	MATARÓ
Catalunya	3.652	24.038	3.796	5.482	5.367	3.694	7.376	6.683	16.575	4.834	3.205	**80.706**
País Basc	15	55	12	12	12	11	29	5	44	7	15	**217**
Castella-La Mancha	28	269	73	113	134	101	147	107	485	133	71	**1.661**
País València	32	252	44	36	25	29	58	18	106	58	39	**697**
Andalusia	148	1.519	534	1.054	826	788	1.122	557	3.255	902	623	**11.328**
Castella-Lleó	48	389	67	128	86	80	94	35	248	129	95	**1.399**
Extremadura	49	464	153	349	319	219	386	165	1.851	395	307	**4.657**
Balears	3	47	13	9	8	8	11	2	22	6	12	**141**
Galícia	26	168	28	35	26	24	43	22	95	34	29	**530**
Aragó	34	252	55	55	45	44	65	20	171	81	47	**869**
La Rioja	3	32	1	4		3	4	2	5	3	2	**59**
Madrid	23	175	18	32	28	18	51	23	93	25	28	**514**
Múrcia	14	239	73	112	93	120	130	55	548	119	74	**1.577**
Navarra	15	29	1	3	6	5	6	3	12	6	5	**91**
Astúries	7	46	5	10	4	10	16	6	24	7	8	**143**
Canaries	4	33	7	3	5	3	7	3	19	5	6	**95**
Cantàbria	3	21	3	14	2	10	4		8	5	8	**78**
Ceuta i Melilla	7	68	18	31	15	12	26	9	56	19	19	**280**
Altres països	572	3.912	2.346	4.080	494	705	1.021	348	7.577	1.156	1.038	**23.249**
TOTAL	4.683	32.008	7.247	11.562	7.495	5.884	10.596	4.063	31.194	7.928	5.631	**128.291**

Font: Padró Municipal d'Habitants. Ajuntament de Mataró

LA POBLACIÓ DE NACIONALITAT ESTRANGERA (GENER 2019)

A Mataró hi viuen **20.970** persones de **114** nacionalitats diferents.

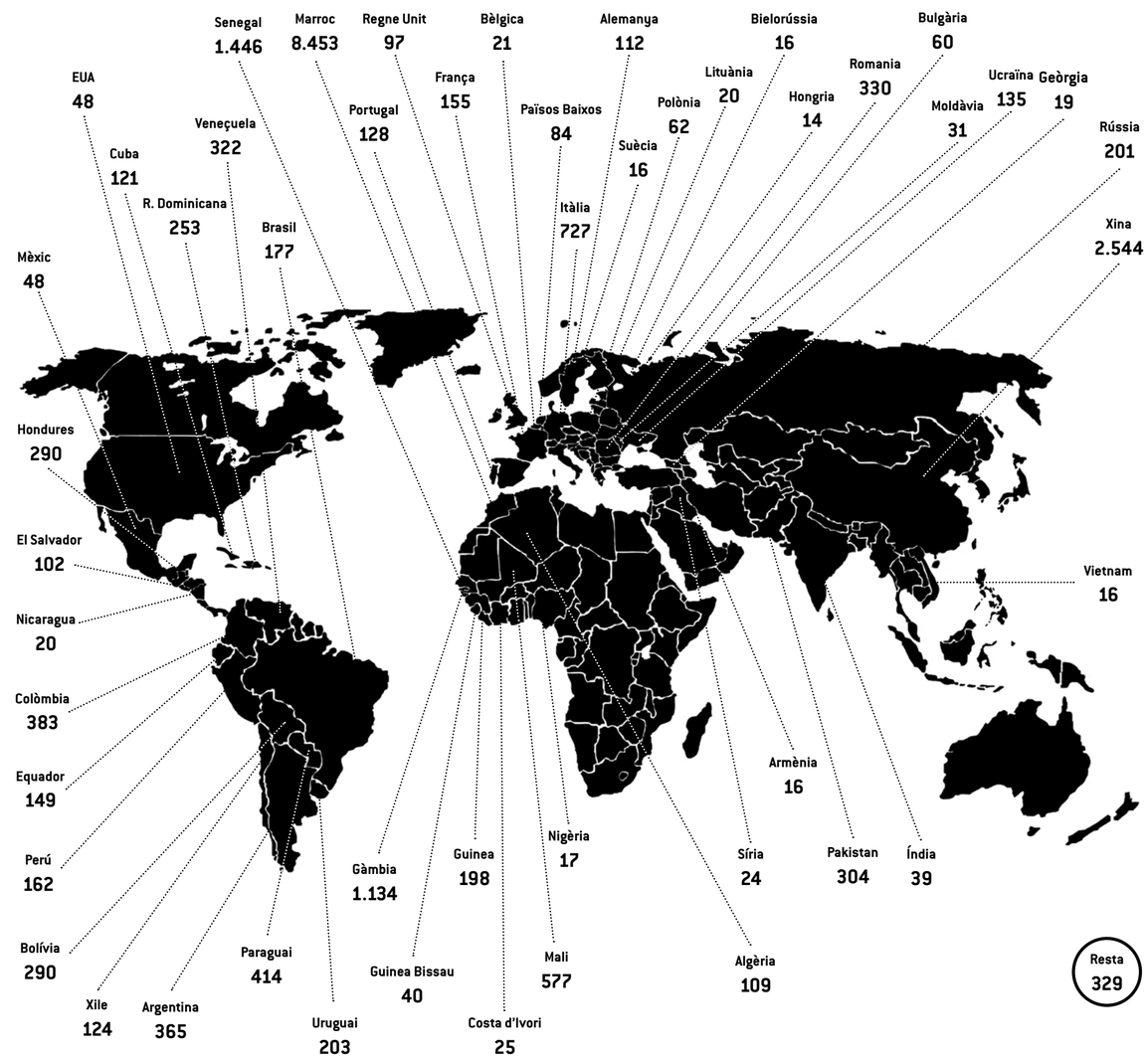

DISTRIBUCIÓ DE LA POBLACIÓ DE NACIONALITAT ESTRANGERA PER BARRIS. TOTAL I PERCENTATGE (GENER 2019)

Centre: 446 (9,52%)
Eixample: 2.979 (9,31%)
Palau-Escorxador: 2.231 (30,79%)
Rocafonda: 4.033 (34,88%)
Vista Alegre: 356 (4,75%)
Molins-Torner: 539 (9,16%)
Cirera: 769 (7,26%)
La Llàntia: 282 (6,94%)
Cerdanyola: 7.515 (24,09%)
Peramàs: 964 (12,16%)
Pla d'en Boet: 856 (15,2%)

TOTAL: 20.970 (16,35% de la població total)

Font: Padró Municipal d'Habitants. Ajuntament de Mataró

3. HABITATGE

ELS HABITATGES

Mitjana del preu de compra d'habitatge nou a Mataró (quart trimestre 2019)

2.014 euros/m² construït

Catalunya: **2.315 euros/m² construït**

Comparativa amb altres ciutats:
Barcelona: **4.947 euros/m² construït**
Girona: **2.204 euros/m² construït**
Lleida: **1.252 euros/m² construït**
Tarragona: **1.075 euros m²/construït**

Font: Departament de Territori i Sostenibilitat de la Generalitat de Catalunya

Total d'habitatges de la ciutat de Mataró (2019)

50.371

Font: Cadastre

Estimació dels habitatges buits de Mataró (2019)

2.762

Font: AMSA

Habitatges per tipus de tinença (2011)*

De propietat	35.319	**75%**
De lloguer	9.050	**19%**
Cedit gratis o baix preu	773	**2%**
Altres formes	1.939	**4%**
Total	47.081	**100%**

*No hi ha dades més recents

Font: Cens de població i habitatges de l'INE

Habitatges per superfície útil (2011)*

Fins a 60 m2	-	**-**
De 61 a 90 m2	27.254	**57,89%**
De 91 a 120 m2	9.048	**19,22%**
De 121 i més m2	3.215	**6,83%**
Total	47.081	

*No hi ha dades més recents

Font: IDESCAT

Mitjana anual del preu de lloguer a Mataró



Font: Departament de Territori i Sostenibilitat de la Generalitat de Catalunya

Antiguitat de construcció dels habitatges de Mataró (2020)

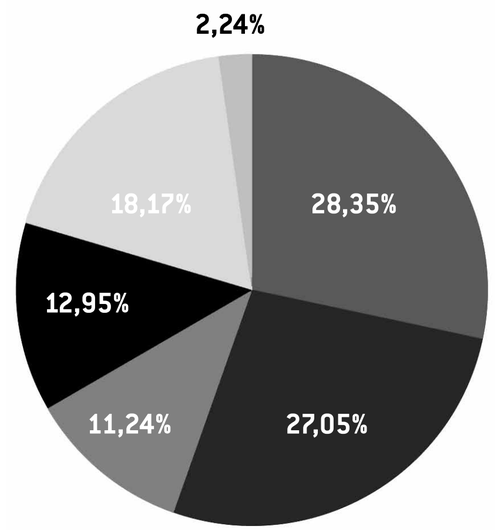

Abans de 1969	14.260	28,35%
1970-1979	13.607	27,05%
1980-1989	5.654	11,24%
1990-1999	6.513	12,95%
2000-2009	9.137	18,17%
2010 i posterior	1.125	2,24%
TOTAL	50.296	100 %

Font: Cadastre

LES LLARS

Total de llars a Mataró (gener 2019)

48.687 llars

Font: Padró Municipal d'Habitants. Ajuntament de Mataró

Distribució de les llars de Mataró segons el seu nombre de membres (gener 2019)

1 membre	25,9%
2 membres	28,1%
3 membres	20,3%
4 membres	16,8%
5 membres o més	8,8%

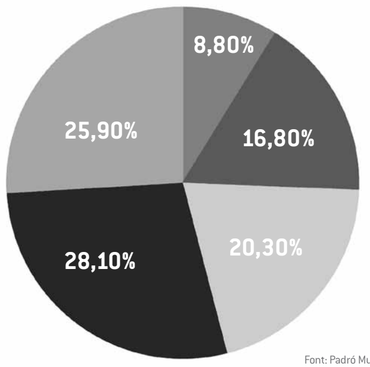

Font: Padró Municipal d'Habitants. Ajuntament de Mataró

Llars distribuïdes segons el nombre de membres per llar i barri (%) (gener 2019)

NOMBRE MEMBRES	1	2	3	4	5	6	7	8	>8
Centre	38,44	26,69	15,09	13,97	4,01	0,97	0,44	0,19	0,19
Eixample	31,51	28.98	18,39	15,43	4,02	0,94	0,29	0,17	0,28
Palau-Escorxador	25,60	26,23	18,62	15,53	7,18	3,47	1,48	0,98	0,90
Rocafonda	23,47	25,58	18,51	15,58	8,25	4,11	1,93	1,03	1,54
Vista Alegre	14,93	27,00	25,10	25,02	5,12	1,75	0,54	0,16	0,39
Molins-Torner	23,25	30,21	23,21	16,82	4,23	1,10	0,57	0,31	0,31
Cirera	22,34	28,14	22,57	20,65	4,40	1,09	0,42	0,27	0,10
La Llàntia	20,00	28,29	23,34	21,07	4,95	1,54	0,20	0,40	0,20
Cerdanyola	22,41	27,25	21,43	17,07	5,93	2,60	1,52	0,80	1,00
Peramàs	27,28	31,18	20,82	14,46	3,65	1,48	0,66	0,19	0,28
Pla d'en Boet	26,78	30,15	20,96	14,42	3,91	1,91	0,95	0,36	0,55
TOTAL MATARÓ	25,92	28,13	20,31	16,82	5,06	1,86	0,86	0,46	0,57

Font: Padró Municipal d'Habitants. Ajuntament de Mataró

4. **CONDICIONS DE VIDA I TREBALL**

PIB I RENDA

Producte interior brut. Base 2010 (2018)

PIB	PIB per habitant	Índex Catalunya
3.089.900.000 €	**43.700 €**	**76,7**

Renda mitjana anual per llar (2016)	**Renda mitjana anual per habitant** (2017)
29.515 €	**11.125 €**

Dins del conjunt de la comarca del Maresme, Mataró se situa entre els municipis amb la renda més baixa.

Font: IDESCAT

DISTRIBUCIÓ DE LA RENDA PER HABITANT A MATARÓ (2016)

Font: Elaboració pel Servei d'Estratègia i Governança de l'Ajuntament de Mataró a partir de dades INE sobre la renda 2016

POBLACIÓ EN SITUACIÓ DE VULNERABILITAT (2018)

De les **48.429** llars familiars registrades a Mataró l'any 2018, **8.681** llars (un **17,83%** del total de la ciutat) han estat ateses pels Serveis Socials Bàsics. D'aquestes llars, el **67,03%** presenten situacions de risc de vulnerabilitat o exclusió social.

Benestar Social

Nombre de persones ateses per Benestar Social:

22.927

Nombre d'atencions socials:

71.580

Atenció a les dependències

Nombre d'expedients actius:

6.062

Nombre d'hores d'atenció domiciliària:

216.850

Atenció a la infància

Nombre de menors atesos:

4.429

Nombre de menors atesos en situació de risc social:

1.045

Nombre de menors en situació d'alt risc social:

257

Atenció habitatge

Nombre de sol·licituds de moratòries als jutjats per aturar desnonament:

116

Nombre de persones allotjades per emergència habitacional:

87

Nombre de certificats d'exclusió social residencial per evitar tall de subministraments:

4.755

Atenció promoció social

Nombre de persones amb itineraris d'inclusió social:

3.491

Nombre de persones amb suport alimentari:

1.045

Necessitats econòmiques

Despesa en menjadors per a gent gran:

44.919 euros

Despesa destinada a complementar la cistella bàsica per suport a l'alimentació infantil en períodes no escolars:

14.355 euros

Despesa en concepte de prestacions econòmiques d'urgència social:

150.083 euros

Despesa en concepte de pobresa energètica:

51.978 euros

Font: Ajuntament de Mataró

TREBALL

Persones afiliades a la Seguretat Social que resideixen a Mataró (setembre 2019)

Homes:	Dones:	Total:
27.583	**24.142**	**51.725**

Font: IDESCAT

POBLACIÓ ACTIVA REGISTRADA (QUART TRIMESTRE 2019):

La població activa està formada per tota persona en edat laboral que o bé treballa en una ocupació remunerada o bé es troba en cerca activa d'ocupació.

62.846 persones

Per sexe

Homes:

33.514

53,32%

Dones:

29.332

46,67%

Per grups d'edat

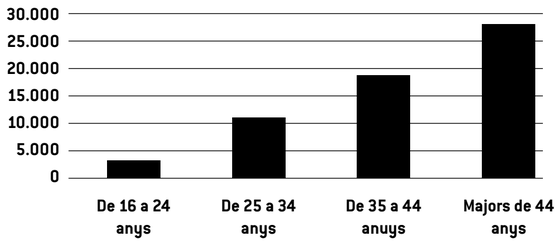

Font: Observatori de Treball i Model Productiu de la Generalitat de Catalunya

Persones afiliades a la Seguretat Social per tipus d'activitat econòmica (desembre 2019)

Secció econòmica	Nombre d'afiliacions en alta laboral
Activitats sanitàries i de serveis socials	**9.183**
Comerç i reparació de vehicles	**8.548**
Administració pública	**6.937**
Indústria	**5.184**
Hostaleria i restauració	**3.225**
Educació	**3.043**
Construcció	**2.971**
Activitats administratives i serveis auxiliars	**2.008**
Activitats professionals, científiques i tècniques	**1.820**
Altres serveis	**1.782**
Transport i emmagatzematge	**1.663**
Activitats artístiques i d'entreteniment	**969**
Informació i mitjans de comunicació	**808**
Activitats financeres, immobiliàries i d'assegurances	**750**
Agricultura	**620**
Activitats de les llars i personal domèstic	**555**
TOTAL	**50.066**

Font: Observatori del Treball i Model Productiu de la Generalitat de Catalunya
i Ministerio de Inclusión, Seguridad Social y Migraciones

Atur registrat (gener 2020)

Desocupats registrats:

8.453 persones

Taxa d'atur registral a Mataró:

13,5%

La taxa d'atur a Mataró és la segona més alta en municipis de més de 50.000 habitants de la província de Barcelona, després de Manresa.

Taxa d'atur registral a la província de Barcelona:
10,41%
Taxa d'atur registral a Catalunya:
10,78%

Homes:
3.779

44,7%

Dones:
4.674

55,3%

Nacionalitat espanyola:
6.491

Comunitaris:
117

Extracomunitaris:
1.845

Font: Observatori del Treball i Model Productiu de la Generalitat de Catalunya

Desocupats per codi postal (gener 2020)

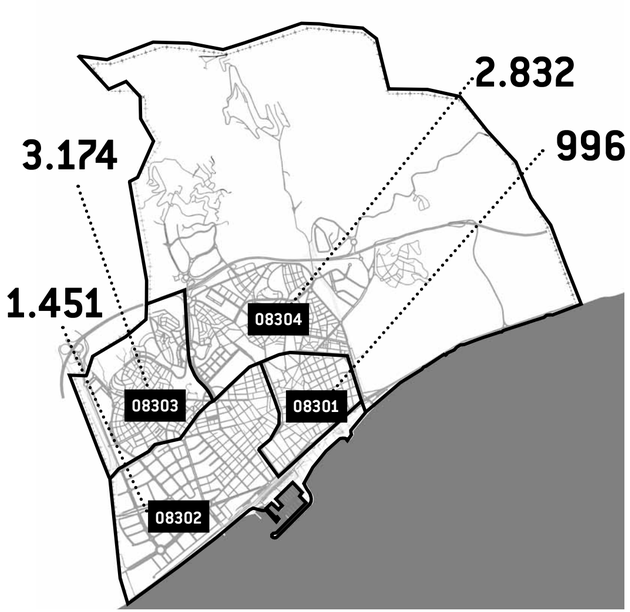

Sí cobra prestació

4.056 (47,98%)

No cobra prestació

4.397 (52,02%)

Font: Observatori del Treball i Model Productiu de la Generalitat de Catalunya

ACTIVITAT I ESTRUCTURA EMPRESARIAL

Nombre total d'empreses en alta a la Seguretat Social
(quart trimestre 2019):

3.766

Font: Observatori del Treball i Model Productiu de la Generalitat de Catalunya

Nombre d'empreses del Règim General de la Seguretat Social per secció econòmica (quart trimestre 2019)

Secció econòmica	Empreses
Comerç i reparació de vehicles	**1.046**
Indústria	**530**
Hostaleria i restauració	**376**
Construcció	**330**
Altres serveis	**327**
Activitats professionals, científiques i tècniques	**274**
Activitats financeres, immobiliàries i d'assegurances	**184**
Activitats sanitàries i de serveis socials	**167**
Activitats administratives i serveis auxiliars	**149**
Educació	**133**
Informació i mitjans de comunicació	**105**
Activitats artístiques i d'entreteniment	**100**
Transport i emmagatzematge	**91**
Administració pública	**26**
Activitats de les llars i personal domèstic	**16**
Agricultura	**2**
TOTAL	**3.766**

Nombre d'empreses del Règim General de la Seguretat Social segons grandària del compte de cotització
(quart trimestre 2019)

Grandària (en nombre d'assalariats)	Nombre d'empreses
d'1 a 5	**2.855**
de 6 a 10	**416**
d'11 a 25	**309**
de 26 a 30	**34**
de 31 a 50	**60**
de 51 a 100	**52**
de 101 a 250	**28**
de 251 a 500	**5**
de 501 a 750	**2**
de 751 a 1.000	**1**
Més de 1.000	**4**
Total	**3.766**

Font: Observatori del Treball i Model Productiu de la Generalitat de Catalunya

5. CONSUM I MOBILITAT

CONSUM

Consum d'energia (2018)

Consum domèstic d'energia

353 milions de kWh

Augment respecte el 2017 del **4,7%**

Consum total d'energia a la ciutat

600 milions de kWh

Gas natural
233.210.000 de kWh

Electricitat
370.804.535 de kWh

Font: Endesa Distribución Eléctrica (electricitat) i Nedgia (gas canalitzat)

Consum d'aigua (agost 2018 - juliol 2019)

Consum domèstic

4,64 milions de m3

Augment respecte al 2017 de l'**1,9%**

Consum total d'aigua a la ciutat

6,57 milions de m3

Generació de residus
(octubre 2018 – setembre 2019)

Generació de residus per càpita (kg/habitant/dia)

1,25 kg

Font: Unitat de Neteja i Residus del Servei d'Espais Públics de l'Ajuntament de Mataró

Recollida de residus
(octubre 2018-setembre 2019)

Total de residus recollits

58,3 milions de kg

Taxa de recollida selectiva: 37,23%
Molt lluny de l'objectiu marcat per al 2020 d'assolir el 60%

Font: Unitat de Neteja i Residus del Servei d'Espais Públics de l'Ajuntament de Mataró

MOBILITAT

Desplaçaments a Mataró per dia laborable (2014)

De residents	De no residents	TOTAL
286.200	**127.186**	**413.386**

Viatges interns-externs (2014)

37.600 viatges a fora de la ciutat
43.699 viatges des de fora de la ciutat

D'aquests viatges interns-externs:
74,3% **en vehicle privat**
24,5% **en transport públic**

Modes de transport en el desplaçament dels residents (2014)

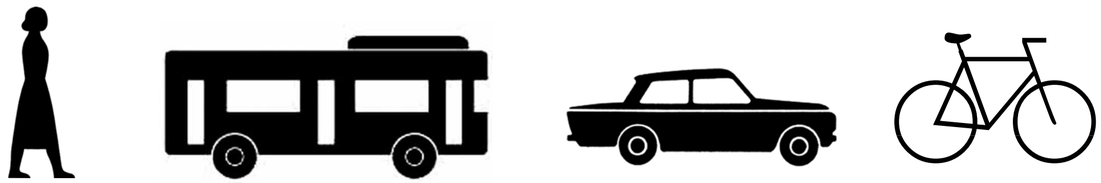

A peu	En transport públic	En vehicle privat o taxi	En bicicleta
54,5%	**11,4%**	**33,6%**	**0,6%**

Font: Ajuntament de Mataró

Mobilitat sostenible

Mataró a peu

162.000 viatges al dia

És el transport majoritari, amb el **54% dels desplaçaments**

Mataró en bicicleta

1.600 viatges al dia

La xarxa actual disposa de **8.164 metres de carril**

Autobús urbà

La xarxa d'autobusos urbans compta amb **8 línies**, amb una longitud d'uns **78km** i una freqüència de servei a l'entorn dels **17 minuts de mitjana.**

L'any 2019 es realitzen 5.494.897 viatges

Xifra que representa un **4,6% més que l'any 2018.**

Tren

Aproximadament

7.500 viatgers agafen el tren diàriament a l'estació de Rodalies de Mataró.

Font: Ajuntament de Mataró

6. SERVEIS

XARXA D'EQUIPAMENTS CÍVICS

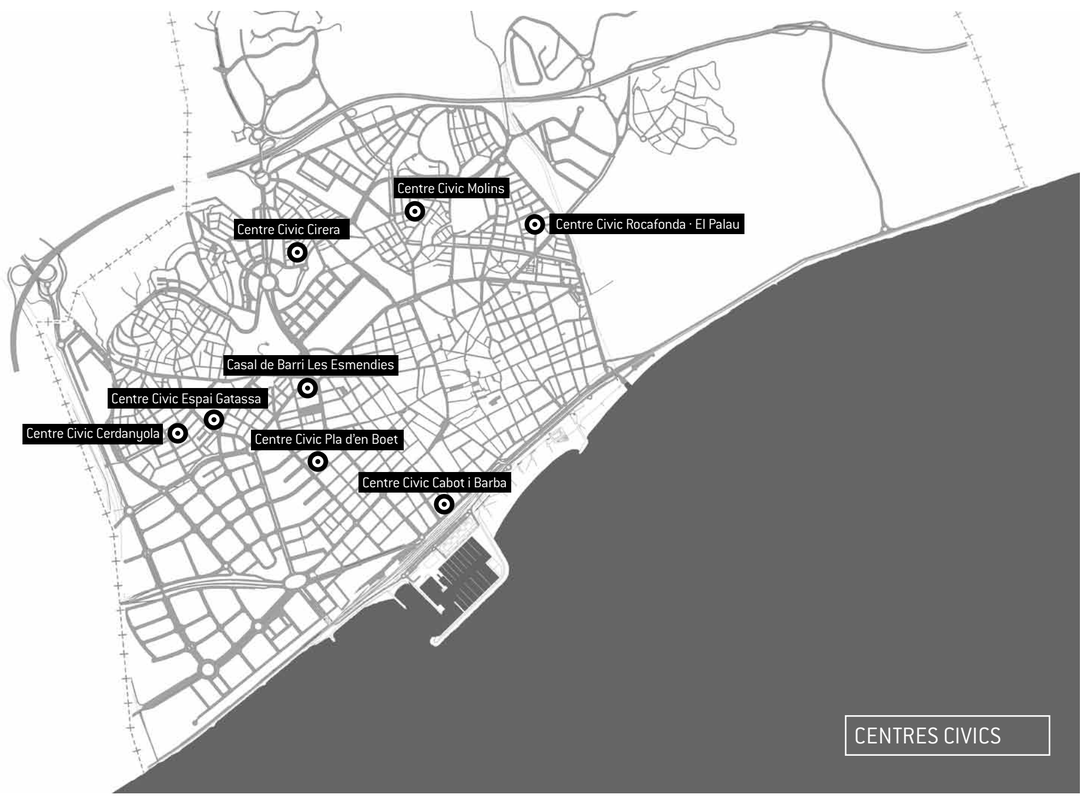

CENTRES D'ENSENYAMENT

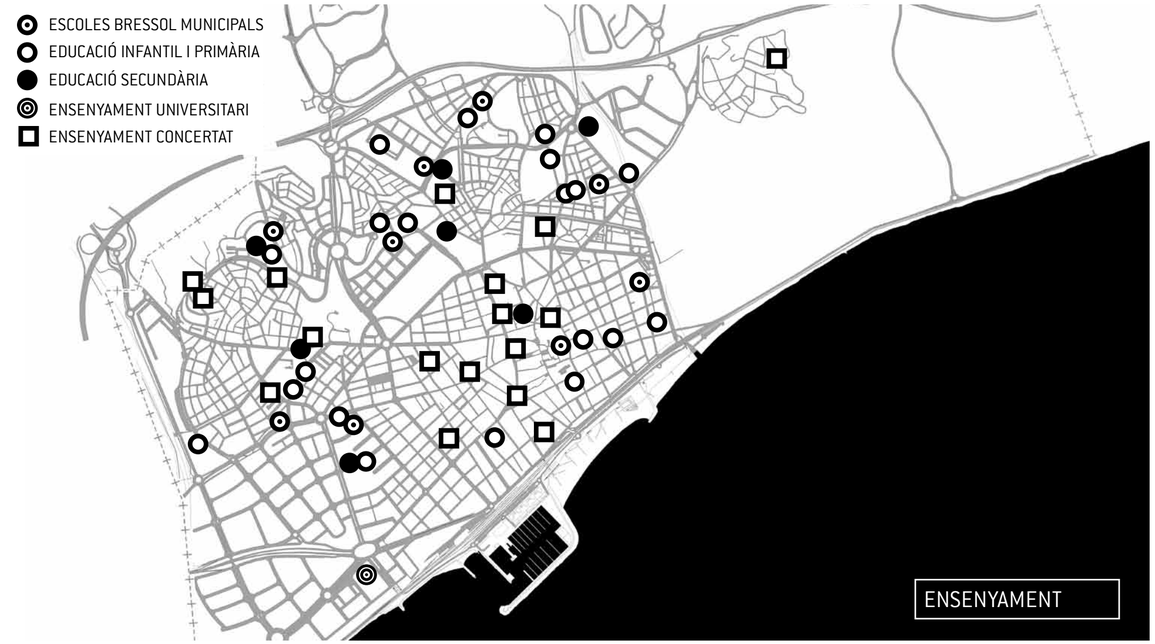

CENTRES SANITARIS

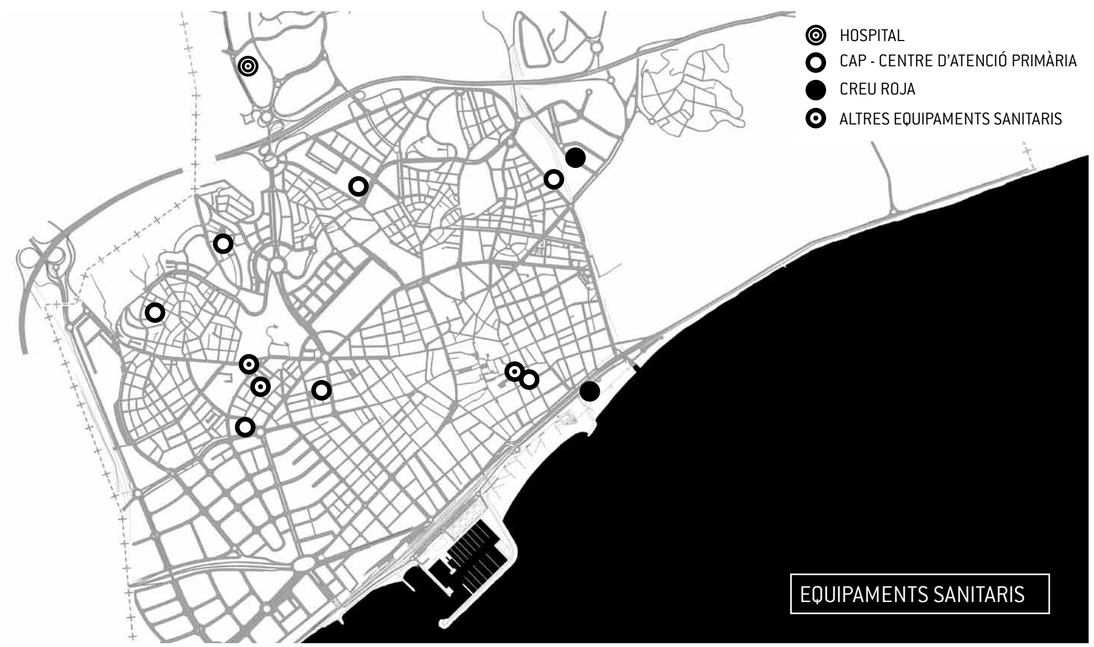

EQUIPAMENTS I ESPAIS CULTURALS

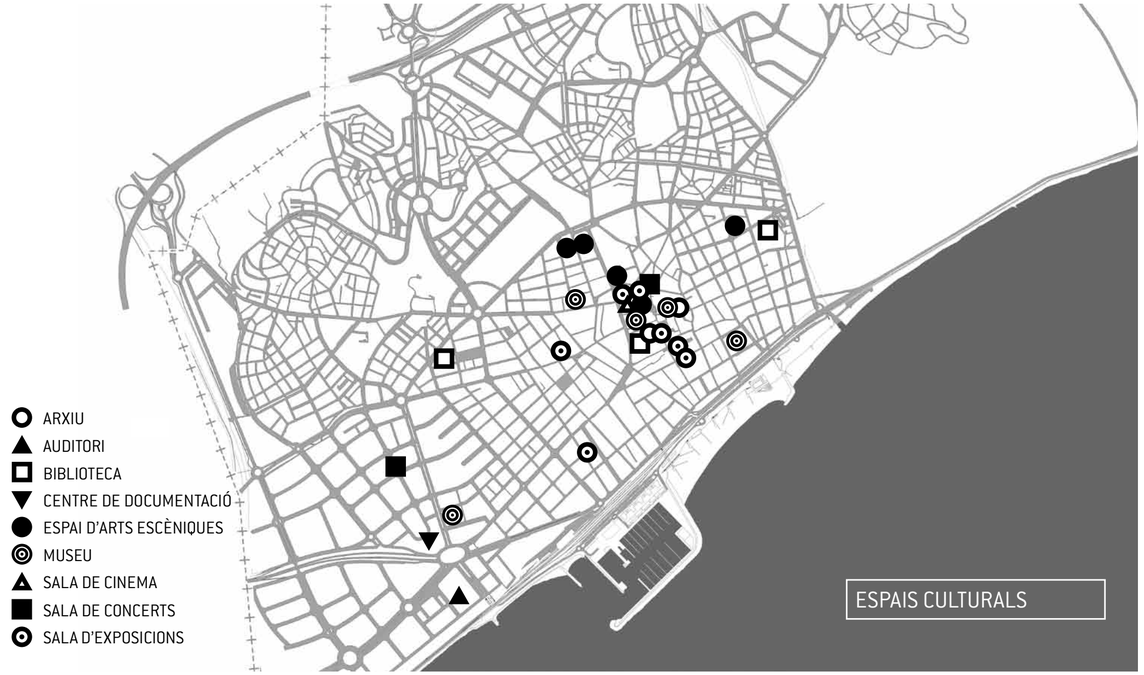

MERCATS SETMANALS

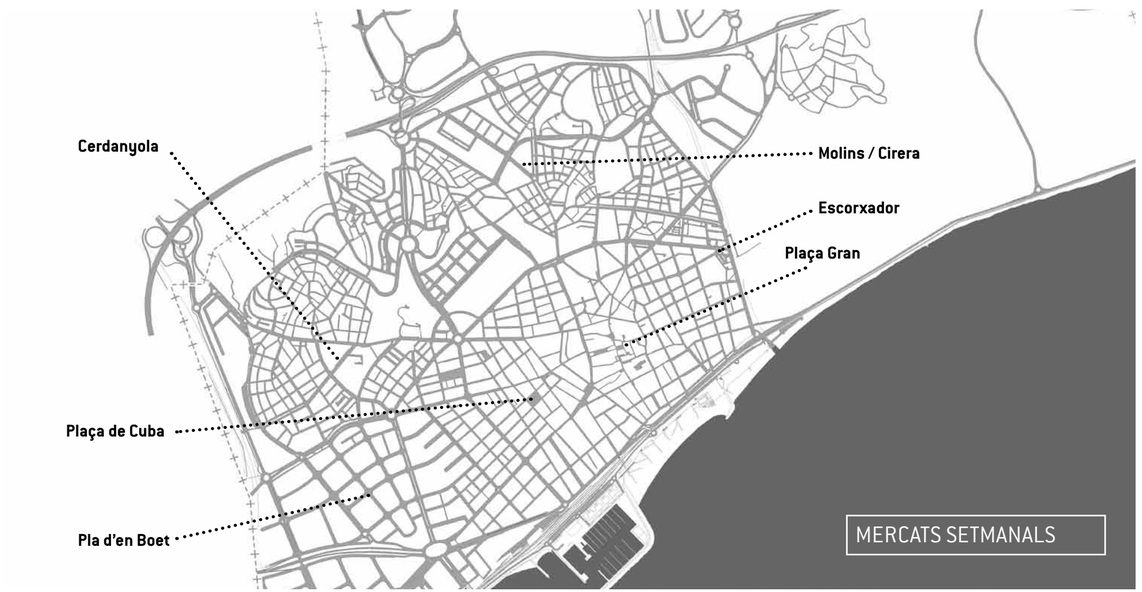

INSTAL·LACIONS ESPORTIVES

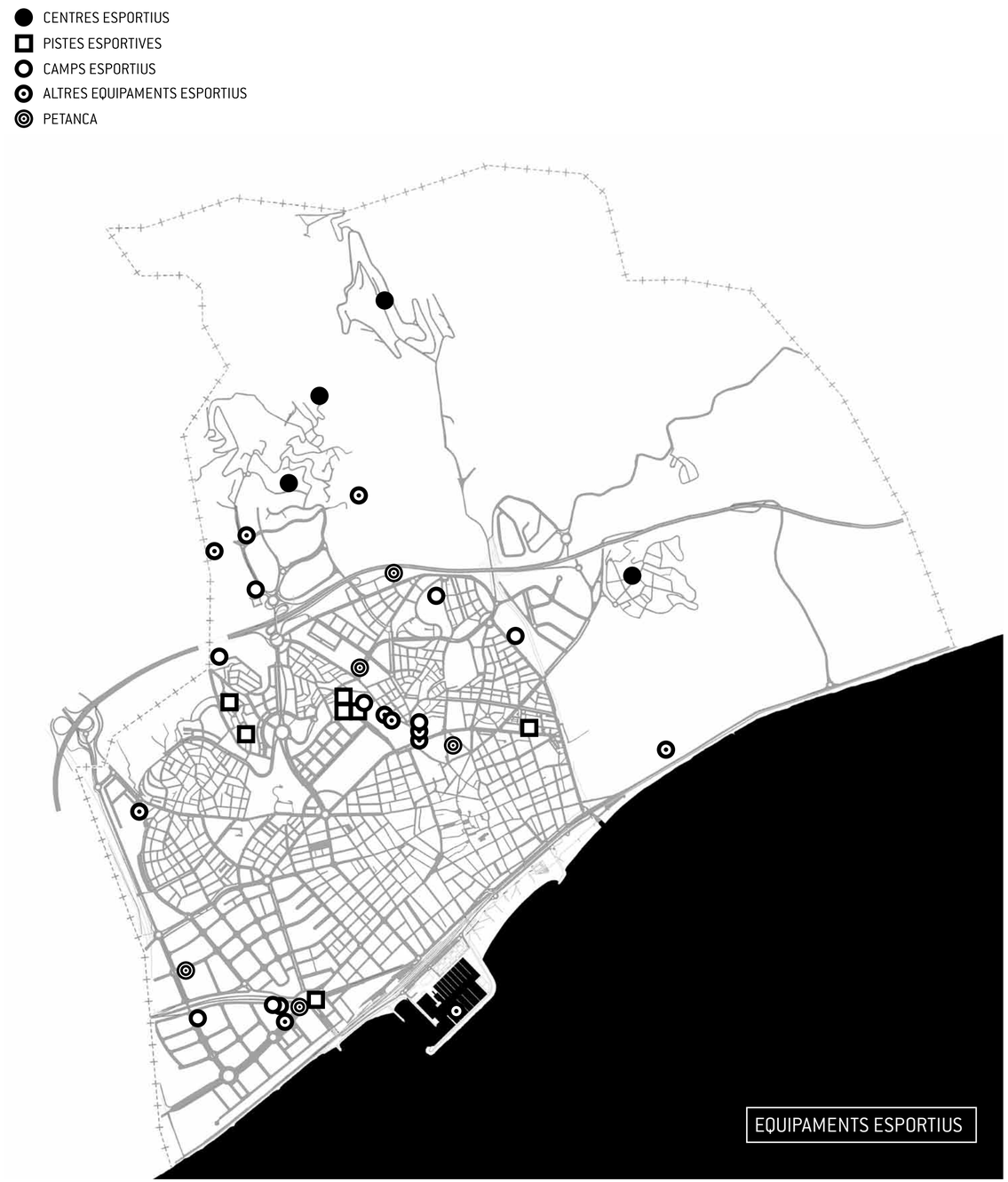

7. EDUCACIÓ

CENTRES EDUCATIUS (2019)

Escoles bressol de titularitat municipal	**9**
Llars d'infants privades	**12**
Centres d'educació infantil i primària pública	**17**
Centres d'educació secundària pública	**7**
Centres d'educació infantil, primària i/o secundària concertada	**14**
Instituts escola	**2**
Centres d'educació especial	**2**
Centre d'estudis universitaris	**1**
Centre de formació d'adults	**5**
Programes de formació i inserció	**4**
Escola Oficial d'Idiomes	**1**
Escola Municipal de Música (EMMM)	**1**
Aula de Teatre	**1**
Centre de Normalització Lingüística del Maresme	**1**

Font: Ajuntament de Mataró

NIVELL D'INSTRUCCIÓ DE LA POBLACIÓ DE 16 ANYS I MÉS (2019)

No sap llegir ni escriure	Titulació inferior a graduat escolar	Graduat escolar o equivalent / ESO
2.360 (2,3%)	**20.591** (19,9%)	**46.690** (45,1%)

Batxillerat, FP de segon grau o títols equivalent	Diplomatures, llicenciatures i doctorants
18.832 (18,2%)	**15.013** (14,5%)

Font: Padró Municipal d'Habitants. Ajuntament de Mataró

CONEIXEMENT DEL CATALÀ EN LA POBLACIÓ DE 2 ANYS I MÉS (2011)

L'entén	El sap parlar	El sap llegir	El sap escriure	No l'entén
112.709 (94,1%)	**83.585** (69,8%)	**91.346** (76,2%)	**65.745** (54,9%)	**7.119** (5,9%)

Font: IDESCAT

8. LLENGÜES

Llengües maternes

Es calcula que a Mataró es parlen més de **120** llengües maternes.

MAPA DE LES LLENGÜES QUE PARLEN LES COMUNITATS D'ORIGEN ESTRANGER AMB MÉS PERCENTATGE DE POBLACIÓ RESIDENT A LA CIUTAT.

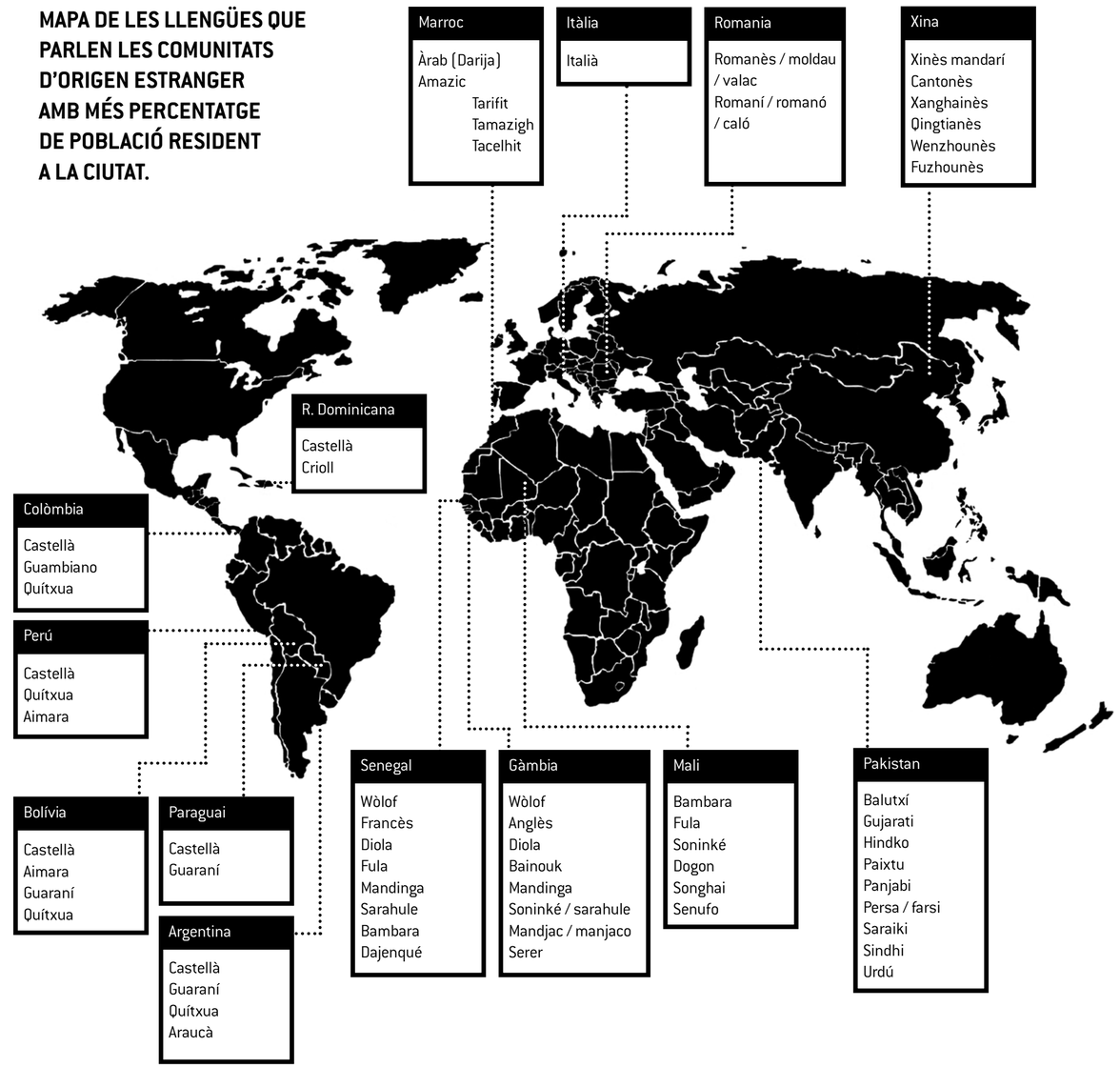

Font: Estimació elaborada pel Servei d'Igualtat i Ciutadania de l'Ajuntament de Mataró a partir del coneixement de les diferents nacionalitats i comunitats

9. **RELIGIONS**

Confessions religioses amb implantació a Mataró

Església catòlica
Església evangèliques
- Església Evangèlica
- Església Betània
- Esglésies de Filadèlfia
- Església Bíblica
- Esglésies Reformades d'Espanya
- Iglesia Cristiana China en España
- Reto

Església Adventista
Testimonis Cristians de Jehovà
Església de Jesucrist dels Sants dels Darrers Dies (Mormons)
Islam

Font: Ajuntament de Mataró

LLOCS DE CULTE

10. **ASSOCIACIONISME**

A Mataró hi ha més de

700

entitats registrades, que tenen diferents àmbits d'actuació.

Comunitari	Cooperació	Cultura	Economia
97	44	139	39
Educació	**Esport**	**Polític - Sindical**	**Religiós**
98	124	35	23
Social	**Veïnal**	**Voluntariat**	
99	23	4	

Font: Ajuntament de Mataró

11. **POLÍTICA**

Cens electoral, participació i abstenció a Mataró (2019)

	Electors	Votants	Participació %	Abstenció	Abstenció %
2019					
Generals	87.292	67.638	77,48	19.654	22,52
Municipals	87.745	55.735	63,56	32.010	36,44
P. Europeu	87.546	55.307	63,16	32.239	36,84

Resultats eleccions generals - 10 novembre 2019 a Mataró

PARTIT	% VOTS	VOTS
PSC	**23.08%**	**14.446**
ERC	**20.40%**	**12.770**
COMÚ PODEM	**13.83%**	**8.659**
JxCAT	**11.39%**	**7.127**
VOX	**8.02%**	**5.019**
PP	**7.67%**	**4.802**
Cs	**6.57%**	**4.110**
CUP	**5.42%**	**3.394**
PACMA	**1.34%**	**837**
MÉS PAÍS	**1.12%**	**703**
CERO-GV	**0.16%**	**98**
I. FEM	**0.09%**	**54**
PCTC	**0.06%**	**38**
PUM+J	**0.05%**	**34**
PCPC	**0.05%**	**30**
IZQP	**0.04%**	**25**

FONTS

Agència de Residus de Catalunya
Agència de Suport i Serveis a les Entitats de l'Ajuntament de Mataró
Aigües de Mataró, SA
Departament d'Empresa i Coneixement de la Generalitat de Catalunya
Departament de Territori i Sostenibilitat de la Generalitat de Catalunya
Dirección General del Catastro
Endesa Distribució Elèctrica
Institut d'Estadística de Catalunya (IDESCAT)
Instituto Nacional de Estadística (INE)
Ministerio de Inclusión, Seguridad Social y Migraciones
Nedgia
Observatori de Treball i Model Productiu de la Generalitat de Catalunya
Padró Municipal d'Habitants
Unitat de Neteja i Residus del Servei d'Espais Públics de l'Ajuntament de Mataró
www.tempsmataro.net
Estudi de la població de Mataró (2019)
Observatori anual de la mobilitat de Mataró (2015)
Observatori del mercat de treball de Mataró (2019)
Pla d'acció per l'energia sostenible i el clima de Mataró (2018)
Pla de mobilitat urbana sostenible de Mataró (2018)
Pla director de l'arbrat viari de Mataró (2016)
Pla local d'habitatge (2018-2023)
Pla local d'inclusió social de Mataró (2018-2022)

CRÈDITS

MATARÓ EN XIFRES

ORGANITZACIÓ I PRODUCCIÓ
Ajuntament de Mataró / Direcció de Cultura / Museu de Mataró

DIRECCIÓ
Anna Capella

DOCUMENTACIÓ
Maria Coll
Mar Soteras

ASSESSORAMENT
Servei d'Espais Públics
Servei d'Estratègia i Governança
Servei d'Igualtat i de Diversitat Ciutadana
Servei d'Urbanisme
Servei de Benestar Social
Servei de Sistemes d'Informació i Telecomunicacions

CORRECCIÓ LINGÜÍSTICA
Dani Vivern

DISSENY
Nickname

EDICIÓ
Rotimpres

DL: B 18349-2020

EXPOSICIÓ

MATARÓ: DE MANCOS A DJEMBERENG.
PAISATGE SONOR D'UNA CIUTAT

Del xxx de setembre de 2020 al xxx de xxx de 2021
Can Marfà. Gènere de Punt. Museu de Mataró

Ajuntament de Mataró
CULTURA MATARÓ
MUSEU DE MATARÓ

Amb la col·laboració de:
Generalitat de Catalunya Departament de Cultura
Diputació Barcelona

CAIXA LAIETANA